








Zeichenerklärung

-  Verfahrensgrenze
-  Flurstücksgrenze
-  Flurstücksgrenze (graph.)
-  Zugehörigkeitshaken
-  Flurstücksnummer
-  Flurbereinigungsgebiet

Übersichtskarte



<p>Verfahren Pettendorf 2 VKZLE 619300 Gemeinde Pettendorf Landkreis Regensburg</p>	<p>Amt für Ländliche Entwicklung Oberpfalz</p> <p>Anlage zu Gz.</p> <p>vom</p> <p>.....</p>
<p>Maßstab 1 : 5000 Ausdruck: 25.04.2023 - 16:03</p>	